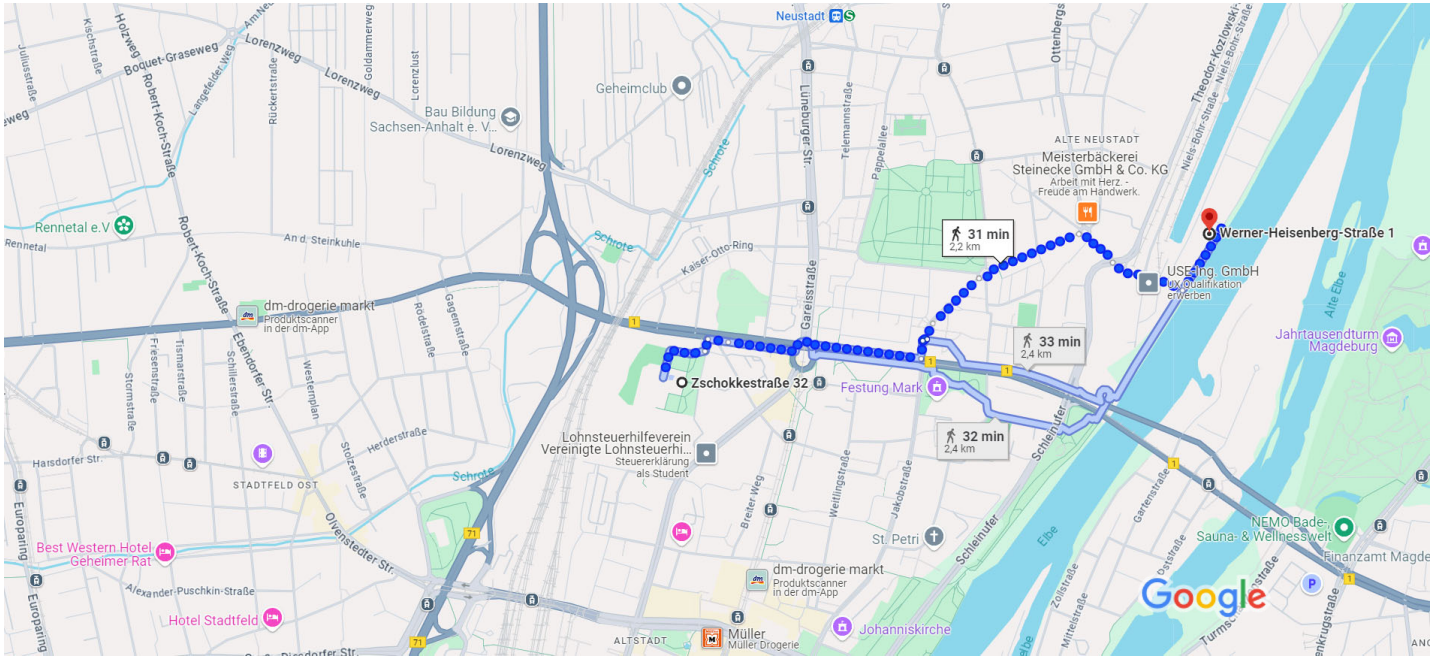




Zschokkestraße 32, 39104 Magdeburg nach
Werner-Heisenberg-Straße 1, 39106 Magdeburg

Zu Fuß 2,2 km, 31 min








Kartendaten © 2024 GeoBasis-DE/BKG (©2009) 200 m



Vorsicht: Fußgängerrouen stimmen
möglicherweise nicht immer mit realen
Bedingungen überein

Zschokkestraße 32
39104 Magdeburg

- ↑ 1. Nach Norden
200 m
- ↶ 2. Links Richtung Walther-Rathenau-Straße/B1
abbiegen
43 m
- ↷ 3. Rechts abbiegen auf Walther-Rathenau-Straße/B1
64 m
- ↗ 4. Leicht rechts abbiegen auf Walther-Rathenau-
Straße
650 m
- ↶ 5. Links abbiegen auf Gustav-Adolf-Straße
64 m
- ↷ 6. Rechts Richtung Gustav-Adolf-Straße abbiegen
8 m
- ↶ 7. Links abbiegen auf Gustav-Adolf-Straße
52 m
- ↑ 8. Weiter auf Pfälzer Str.
210 m
- ↻ 9. Bei Pfälzer Pl. die zweite Ausfahrt Ernst-Lehmann-
Straße nehmen

-  10. Im Kreisverkehr erste Ausfahrt (Wittenberger Str.)
nehmen 350 m
-  11. Weiter auf Joseph-von-Fraunhofer-Straße
 [Den Kreisverkehr passieren](#) 140 m
-  12. Links abbiegen auf Sarajevo-Ufer
 [Das Ziel befindet sich auf der linken Seite.](#) 250 m
- 230 m

Werner-Heisenberg-Straße 1
39106 Magdeburg